

# HIDRAVLIČNE IZBOLJŠAVE V OBČINI SEVNICA

## Odsek 4: Vodovod Šentjanž




merilo 1 : 500




### PREDVIDENA INFRASTRUKTURA

- 123/45 tangirana parcela (k.o. 1367-Šentjanž)
- predv. cevovod NL DN 100 ali PE d125/102.2
- predv. cevovod PE d110/90
- predv. cevovod PE d90/73.6
- predv. cevovod PE d60.3/51.4
- predv. cevovod PE d50/40
- predvideni priključni električni kabel na NN omrežje
- predvideni interni električni kabel
- cev PVC DN 300 (izpust, prezračevanje)
- območje posega - 1m na vsako stran cevovoda

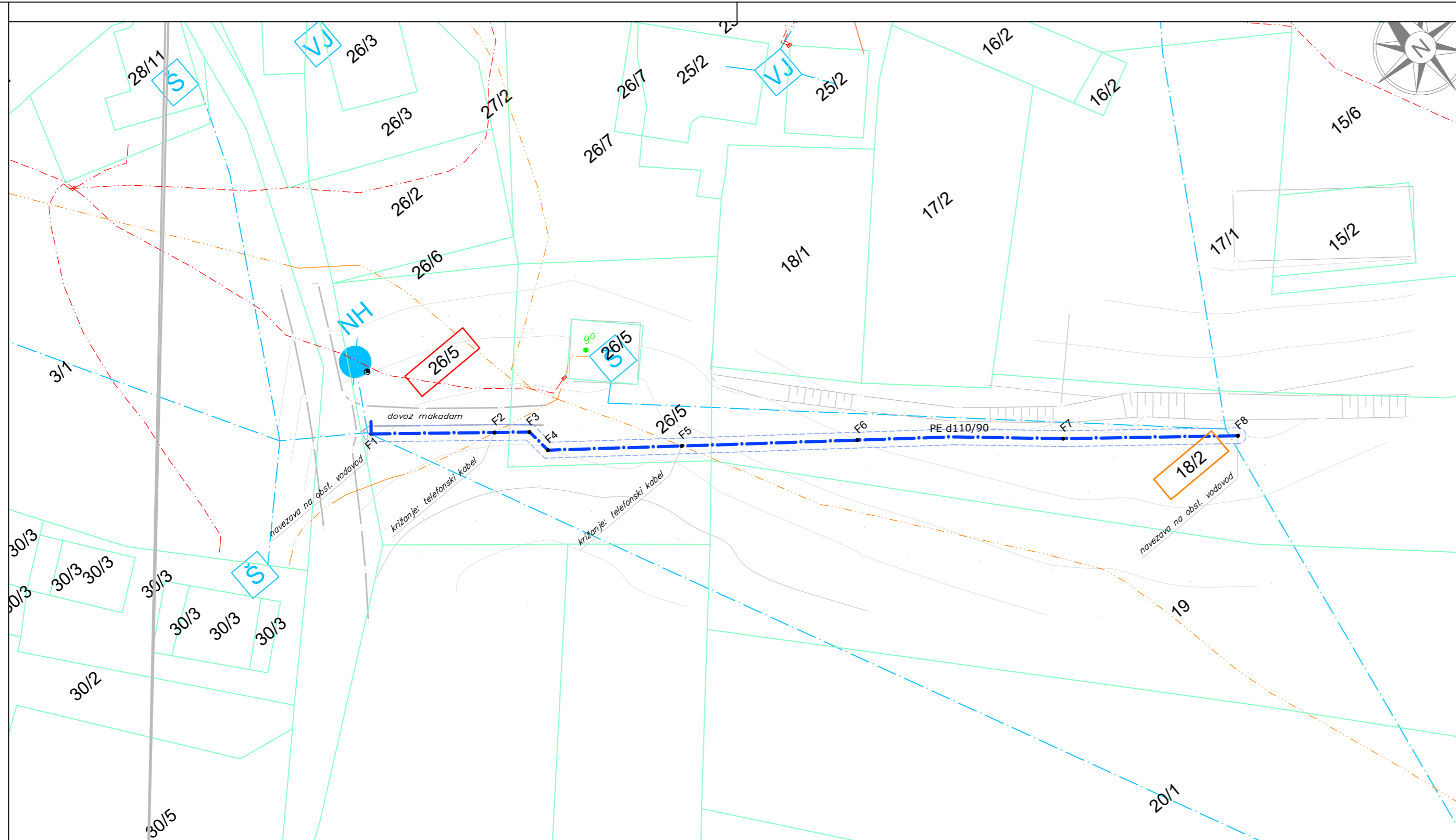
### OBSTOJEČA INFRASTRUKTURA

- obst. vodovod
- obst. NN podzemno električno omrežje
- obst. NN nadzemno električno omrežje
- obst. SN 20 kV podzemno električno omrežje
- obst. SN 20 kV zračni kabel
- optično širokopasovno omrežje (GVO d.o.o.)
- telefonski kabel - podzemni (podatki Telekom d.o.o.)
- telefonski kabel - zračni (podatki Telekom d.o.o.)
- javna razsvetljava

Naročnik:	 <b>OBČINA SEVNICA</b> Glavni trg 19a 8290 Sevnica	Objekt:	<b>HIDRAVLIČNE IZBOLJŠAVE V OBČINI SEVNICA</b> Odsek 4.: Vodovod Šentjanž - povezava na vodovod Krmelj	
Izvajalec:	 <b>KOMUNALA SEVNICA</b> Naselje heroja Maroka 17 8290 Sevnica	Naslov risbe:	<b>GRADBENA SITUACIJA</b>	
Podizvajalec:	 <b>VODA projekt Andrej Sotelšek s.p.</b> Brezje pri Bojsnem 12 8254 Globoko	Merilo:	1:500	Št.risbe: OD.4-2.11

Odgovorni vodja projekta:	Ime:	Id. št.:	Datum:	Podpis:
Odgovorni projektant:	Mitja UDOVČ, d.i.gradb.	IZS G-3093	09/2020	
Projektant:	Andrej SOTELŠEK, d.i.str.	IZS S-1571	09/2020	
Obdelal:	Andrej SOTELŠEK, d.i.str.	IZS S-1571	09/2020	
Faza:	Št. proj.:	Št. načrta:	Datum:	Ime datoteke:
PZI	1807-SE/V/004	1807-SE/V/004	SEPT. 2020	Vodovod Šentjanž

št. odseka:	arhivska št.:	faza/objekt:	šifra risbe:	prostor za črtno kodo:
6727	_____	002.2251	G.302	



### LEGENDA

- predvideni vodovod
- predvideni NN priključni električni kabel
- predvideni NN interni električni kabel
- prikaz območja gradbišča
- 123/45 parcela v zasebni lasti
- 123/45 javno dobro
- 123/45 D.L. Občina Sevnica
- 123/45 Republika Slovenija; Direkcija RS za infrastrukturo
- 123/45 Republika Slovenija; Slov. državni gozdovi d.o.o., SKZG RS
- 123/45 Republika Slovenija; Direkcija RS za vede

zap.	parc.št.	KO	lastništvo/naslov
39	26/5	1384 - ŠENTJANŽ	REPOVŽ MILKA
40	18/2	1384 - ŠENTJANŽ	REPUBLIKA SLOVENIJA

Naziv	X koor.	Y koor.
F1	513068,80	96751,12
F2	513080,92	96741,18
F3	513084,34	96738,37
F4	513084,67	96735,10
F5	513098,01	96724,60
F6	513115,57	96710,83
F7	513135,72	96694,17
F8	513152,96	96680,19

